



DZIENNIK URZĘDOWY WOJEWÓDZTWA PODLASKIEGO

Białystok, dnia 19 października 2009 r.

Nr 204

TREŚĆ:

Poz.:

ZARZADZENIA WOJEWODY PODLASKIEGO:

- 2244 – Nr 120/09 z dnia 13 października 2009 r. w sprawie wyborów uzupełniających do Rady Gminy Czyże 17385
- 2245 – Nr 121/09 z dnia 15 października 2009 r. w sprawie wyborów uzupełniających do Rady Gminy Wізajny 17386

UCHWAŁY RAD MIEJSKICH:

- 2246 – Nr 160/XXXV/09 Rady Miasta Zambrów z dnia 22 września 2009 r. w sprawie określenia warunków i trybu wspierania finansowego rozwoju sportu kwalifikowanego przez Miasto Zambrów 17389
- 2247 – Nr 161/XXXV/09 Rady Miasta Zambrów z dnia 22 września 2009 r. w sprawie nadania nazw ulicom 17405
- 2248 – Nr 165/XXXV/09 Rady Miasta Zambrów z dnia 22 września 2009 r. zmieniająca uchwałę w sprawie zasad wynajmowania lokali wchodzących w skład mieszkaniowego zasobu Miasta Zambrów 17407
- 2249 – Nr XLIII/620/09 Rady Miejskiej w Łapach z dnia 25 września 2009 r. w sprawie ustalenia wysokości stawek opłaty za zajęcie pasa drogowego dróg gminnych 17407
- 2250 – Nr 354/XLIX/09 Rady Miejskiej Łomży z dnia 30 września 2009 r. w sprawie trybu udzielania i rozliczania dotacji na zadania oświatowe realizowane w szkołach i placówkach oświatowych prowadzonych na terenie Miasta Łomży przez osoby prawne i fizyczne 17409

UCHWAŁY RAD GMIN:

- 2251 – Nr XXVI/200/09 Rady Gminy Turośń Kościelna z dnia 27 sierpnia 2009 r. w sprawie wprowadzenia regulaminu określającego wymagania, jakie powinien spełniać przedsiębiorca ubiegający się o uzyskanie zezwolenia na wykonywanie prac z zakresu utrzymania porządku i czystości na terenie Gminy Turośń Kościelna 17422
- 2252 – Nr XXVII/201/09 Rady Gminy Turośń Kościelna z dnia 24 września 2009 r. zmieniająca uchwałę w sprawie wprowadzenia regulaminu określającego wymagania, jakie powinien spełniać przedsiębiorca ubiegający się o uzyskanie zezwolenia na wykonywanie prac z zakresu utrzymania porządku i czystości na terenie Gminy Turośń Kościelna 17426
- 2253 – Nr XXVII/203/09 Rady Gminy Turośń Kościelna z dnia 24 września 2009 r. w sprawie miejscowego planu zagospodarowania przestrzennego części wsi Niewodnica Kościelna, gmina Turośń Kościelna 17427

- 2254 – Nr XXVII/204/09 Rady Gminy Turośń Kościelna z dnia 24 września 2009 r. w sprawie miejscowego planu zagospodarowania przestrzennego części wsi Niewodnica Kościelna, gmina Turośń Kościelna 17443
- 2255 – Nr XXVII/205/09 Rady Gminy Turośń Kościelna z dnia 24 września 2009 r. w sprawie miejscowego planu zagospodarowania przestrzennego części wsi Baciuty, gmina Turośń Kościelna 17461
- 2256 – Nr XXVII/206/09 Rady Gminy Turośń Kościelna z dnia 24 września 2009 r. w sprawie miejscowego planu zagospodarowania przestrzennego części wsi Turośń Kościelna, gmina Turośń Kościelna 17476
- 2257 – Nr XXVII/208/09 Rady Gminy Turośń Kościelna z dnia 24 września 2009 r. w sprawie zasad dofinansowania, ze środków Gminnego Funduszu Ochrony Środowiska i Gospodarki Wodnej Gminy Turośń Kościelna, budowy przydomowych oczyszczalni ścieków 17493
- 2258 – Nr XXVIII/140/09 Rady Gminy Wizna z dnia 24 września 2009 r. w sprawie zaliczenia dróg do kategorii dróg gminnych 17499

POROZUMIENIA:

- 2259 – Wójta Gminy Bargłów Kościelny z dnia 28 września 2009 r. w sprawie przejęcia przez Gminę Bargłów Kościelny zadań Powiatu Augustowskiego w zakresie zarządzania drogą powiatową Nr 11993B Reszki-Łabętnik położoną na terenie Gminy Bargłów Kościelny 17539
- 2260 – Zarządu Powiatu Łomżyńskiego z dnia 29 września 2009 r. w sprawie udzielenia pomocy finansowej Powiatowi Łomżyńskiemu przez Gminę Jedwabne 17541
- 2261 – Zarządu Powiatu Łomżyńskiego z dnia 29 września 2009 r. w sprawie udzielenia pomocy finansowej Powiatowi Łomżyńskiemu przez Gminę Nowogród 17543

ANEKS

- 2262 – Nr 1 Prezydenta Miasta Suwałk z dnia 24 września 2009 r. w sprawie określenia wysokości, terminów i zasad przekazywania dotacji celowej na współfinansowanie kosztów funkcjonowania Powiatowego Urzędu Pracy w Suwałkach 17544

2 2 5 5

UCHWAŁA NR XXVII/205/09 RADY GMINY TUROŚŃ KOŚCIELNA

z dnia 24 września 2009 r.

w sprawie miejscowego planu zagospodarowania przestrzennego części wsi Baciuty, gmina Turośń Kościelna

Na podstawie art. 18 ust. 2, pkt 5 ustawy z dnia 8 marca 1990 r. o samorządzie gminnym (Dz. U. z 2001 r. Nr 142, poz. 1591, z 2002 r. Nr 23, poz. 220, Nr 62, poz. 558, Nr 113, poz. 984, Nr 153, poz. 1271, Nr 214, poz. 1806, z 2003 r. Nr 80, poz. 717, Nr 162, poz. 1568, z 2004 r. Nr 102, poz. 1055, Nr 116, poz. 1203, Nr 167, poz. 1759, z 2005 r. Nr 172, poz. 1441, Nr 175, poz. 1457, z 2006 r. Nr 17, poz. 128, Nr 181, poz. 1337, z 2007 r. Nr 48, poz. 327, Nr 138, poz. 974, Nr 173, poz. 1218, z 2008 r. Nr 180, poz. 1111, Nr 223, poz. 1458, z 2009 r. Nr 52, poz. 420) oraz art. 20 ust. 1 ustawy z dnia 27 marca 2003 r. o planowaniu i zagospodarowaniu przestrzennym (Dz. U. Nr 80, poz. 717, z 2004 r. Nr 6, poz. 41, Nr 141, poz. 1492, z 2005 r. Nr 113, poz. 954, Nr 130, poz. 1087, z 2006 r. Nr 45, poz. 319, Nr 225, poz. 1635, z 2007 r. Nr 127, poz. 880, z 2008 r. Nr 199, poz. 1227, Nr 201, poz. 1237, Nr 220, poz. 1413), uchwała się, co następuje:

§ 1. 1. Stwierdza się zgodność miejscowego planu zagospodarowania przestrzennego części wsi Baciuty, gmina Turośń Kościelna, o którym mowa w ust. 2 z ustaleniami studium uwarunkowań i kierunków zagospodarowania przestrzennego gminy Turośń Kościelna, uchwalonym uchwałą Nr XVIII/89/2000 Rady Gminy Turośń Kościelna z dnia 4 lutego 2000 r., z późn. zm.

2. Uchwala się miejscowy plan zagospodarowania przestrzennego części wsi Baciuty, gmina Turośń Kościelna, w skład którego wchodzi:

- 1) część tekstowa planu stanowiąca treść niniejszej uchwały;
- 2) załączniki do niniejszej uchwały, tj.:
 - a) część graficzna w postaci rysunku planu w skali 1: 1 000 – zał. 1,
 - b) rozstrzygnięcie o sposobie rozpatrzenia uwag wniesionych w trakcie wyłożenia projektu planu do publicznego wglądu – zał. 2,
 - c) rozstrzygnięcie o sposobie realizacji zapisanych w planie inwestycji z zakresu infrastruktury technicznej, które należą do zadań własnych gminy oraz zasad ich finansowania, zgodnie z przepisami o finansach publicznych – zał. 3.

ROZDZIAŁ 1

PRZEPISY OGÓLNE

§ 2. 1. Planem obejmuje się część obszaru wsi Baciuty, w skład którego wchodzi działki nr geodezyjne: 555/13, 555/14.

2. Podstawę opracowania planu stanowią:

- 1) uchwała Nr X/74/07 Rady Gminy Turośń Kościelna z dnia 29 listopada 2007 r. o przystąpieniu do sporządzenia miejscowego planu zagospodarowania przestrzennego części wsi Baciuty;

- 2) studium uwarunkowań i kierunków zagospodarowania przestrzennego gminy Turośń Kościelna uchwalone uchwałą Nr XVIII/89/2000 Rady Gminy Turośń Kościelna z dnia 4 lutego 2000 r., z późn. zm.

3. Zakres planu obejmuje zagadnienia obowiązujące, zawarte w art. 15 ust. 2 ustawy z dnia 27 marca 2003 r. o planowaniu i zagospodarowaniu przestrzennym (Dz. U. Nr 80, poz. 717, z 2004 r. Nr 6, poz. 41, Nr 141, poz. 1492, z 2005 r. Nr 113, poz. 954, Nr 130, poz. 1087, z 2006 r. Nr 45, poz. 319, Nr 225, poz. 1635, z 2007 r. Nr 127, poz. 880, z 2008 r. Nr 199, poz. 1227, Nr 201, poz. 1237, Nr 220, poz. 1413), określone w sposób następujący:

- 3) przeznaczenie terenów oraz linie rozgraniczające tereny o różnym przeznaczeniu lub różnych zasadach zagospodarowania:
- a) tereny zabudowy mieszkaniowej jednorodzinnej z dopuszczeniem usług nieuciążliwych, oznaczone na rysunku planu symbolem **MNU**,
 - b) tereny urządzeń i tras komunikacyjnych, oznaczone na rysunku planu symbolem **KD**,
 - c) trasy linii energetycznych – niskiego napięcia – **eNN**;
 - d) trasy sieci wodociągowej – **w**,
 - e) trasy sieci kanalizacyjnej – **ks**;
- 4) zasady i warunki zagospodarowania terenów:
- a) zasady ochrony i kształtowania ładu przestrzennego,
 - b) zasady ochrony środowiska, przyrody i krajobrazu kulturowego,
 - c) zasady ochrony dziedzictwa kulturowego i zabytków oraz dóbr kultury współczesnej,
 - d) wymagania wynikające z potrzeb kształtowania przestrzeni publicznych,
 - e) parametry i wskaźniki kształtowania zabudowy oraz zagospodarowania terenu, w tym linie zabudowy, gabaryty obiektów i wskaźniki intensywności zabudowy, zasady modernizacji, rozbudowy i budowy systemów komunikacji i infrastruktury technicznej,
 - f) granice i sposoby zagospodarowania terenów lub obiektów podlegających ochronie, ustalonych na podstawie odrębnych przepisów, w tym terenów górniczych, a także narażonych na niebezpieczeństwo powodzi oraz zagrożonych osuwaniem się mas ziemnych – zagadnienia w planie nie występują,
 - g) szczegółowe zasady i warunki scalania i podziału nieruchomości objętych planem,
 - h) szczególne warunki zagospodarowania terenów oraz ograniczenia w ich użytkowaniu, w tym zakaz zabudowy – zagadnienia w planie nie występują,
 - i) sposób i termin tymczasowego zagospodarowania, urządzania i użytkowania terenów,
 - j) stawki procentowe, na podstawie których ustala się opłatę, o której mowa w art. 36 ust. 4 ustawy z dnia 27 marca 2003 r. o planowaniu i zagospodarowaniu przestrzennym (Dz. U. Nr 80, poz. 717, z 2004 r. Nr 6, poz. 41, Nr 141, poz. 1492, z 2005 r. Nr 113, poz. 954, Nr 130, poz. 1087, z 2006 r. Nr 45, poz. 319, Nr 225, poz. 1635, z 2007 r. Nr 127, poz. 880, z 2008 r. Nr 199, poz. 1227, Nr 201, poz. 1237, Nr 220, poz. 1413);
- 5) ustalenia pozostałe:
- a) ustalenia dotyczące potrzeb obronności i bezpieczeństwa państwa,
 - b) zasady ochrony przeciwpożarowej,

c) przeznaczenie gruntów rolnych na cele nierolnicze.

4. Ustalenia planu nie przypisane określone symbolowi dotyczą całego obszaru opracowania.

§ 3. 1. Następujące oznaczenia graficzne na rysunku planu są obowiązującymi ustaleniami planu:

- 1) granice obszaru objętego planem,
- 2) linie rozgraniczające tereny o różnym przeznaczeniu, bądź różnych zasadach zagospodarowania;
- 3) symbole określające przeznaczenie terenów,
- 4) nieprzekraczalne linie zabudowy.

2. Pozostałe oznaczenia graficzne mają charakter informacyjny i postulatywny.

§ 4. 1. Przeznaczenie terenów pod zabudowę inną niż rolniczą odbywa się na podstawie wyznaczonych funkcji terenów z ich przeznaczeniem pod różnego rodzaju zabudowę, które nie wymagają uzyskiwania zgody organów, o których mowa w art. 7 ust. 2 ustawy z dnia 3 lutego 1995 r. o ochronie gruntów rolnych i leśnych (Dz. U. z 2004 r. Nr 121, poz. 1266, z późn. zm.).

2. W przypadku nieścisłości pomiędzy określonymi na rysunku planu liniami rozgraniczającymi terenu a jego przeznaczeniem opisanym w tekście planu, decydują ustalenia tekstu planu.

§ 5. Ilekroć w dalszych przepisach niniejszej uchwały jest mowa o:

- 1) planie – należy przez to rozumieć ustalenia planu (tekstowe i rysunkowe) określone w §§ 1 i 2 uchwały;
- 2) uchwale – należy przez to rozumieć niniejszą uchwałę Rady Gminy;
- 3) przepisach odrębnych i szczególnych – należy przez to rozumieć przepisy ustaw z przepisami wykonawczymi;
- 4) rysunku planu – należy przez to rozumieć rysunek planu przedstawiony na mapie w skali 1: 1 000, stanowiącym załącznik Nr 1 do niniejszej uchwały;
- 5) przeznaczeniu podstawowym – należy przez to rozumieć takie przeznaczenie, które powinno przeważać na danym terenie, wyznaczonym liniami rozgraniczającymi;
- 6) przeznaczeniu dopuszczalnym – należy przez to rozumieć rodzaje przeznaczenia inne niż podstawowe, które uzupełniają lub wzbogacają przeznaczenie podstawowe;
- 7) terenie – należy przez to rozumieć teren o określonym rodzaju przeznaczenia podstawowego, opisanego w tekście planu oraz wyznaczonego na rysunku planu liniami rozgraniczającymi;

- 8) zabudowie jednorodzinnej – należy przez to rozumieć definicję zawartą w rozporządzeniu Ministra Infrastruktury z dnia 12 kwietnia 2002 r. w sprawie warunków technicznych, jakim powinny odpowiadać budynki i ich usytuowanie (Dz. U. Nr 75, poz. 690, z późn. zm.);
- 9) powierzchni terenu biologicznie czynnego – należy przez to rozumieć definicję zawartą w rozporządzeniu Ministra Infrastruktury z dnia 12 kwietnia 2002 r. w sprawie warunków technicznych, jakim powinny odpowiadać budynki i ich usytuowanie (Dz. U. Nr 75, poz. 690, z późn. zm.);
- 10) nieprzekraczalnych liniach zabudowy – należy przez to rozumieć linie, których nie mogą przekroczyć ściany budynków w kierunku ulicy (nie dotyczy ganków, wykuszy, pilastrów, itp., zajmujących nie więcej niż 20 % powierzchni ściany);
- 11) wskaźniku powierzchni zabudowy – należy przez to rozumieć udział powierzchni zabudowy (suma powierzchni wszystkich budynków na działce) w powierzchni całkowitej działki;
- 12) urządzeniach infrastruktury technicznej – należy przez to rozumieć urządzenia z zakresu zaopatrzenia w wodę, odprowadzenia ścieków, elektroenergetyki, gazownictwa, ciepłownictwa, telekomunikacji;
- 13) usługach i rzemiośle nieuciążliwym – należy przez to rozumieć przedsięwzięcia, które nie wymagają opracowania raportu o oddziaływaniu przedsięwzięcia na środowisko, na podstawie ustawy z dnia 3 października 2008 r. o udostępnianiu informacji o środowisku i jego ochronie, udziale społeczeństwa w ochronie środowiska oraz o ocenach oddziaływania na środowisko (Dz. U. Nr 199, poz. 1227).

ROZDZIAŁ 2

PRZEZNACZENIE TERENÓW

PARAMETRY I WSKAŹNIKI KSZTAŁTOWANIA ZABUDOWY ORAZ ZAGOSPODAROWANIA TERENU, W TYM LINIE ZABUDOWY, GABARYTY OBIEKTÓW I WSKAŹNIKI INTENSYWNOŚCI ZABUDOWY

§ 6. 1. Ustala się tereny, oznaczone na rysunku planu symbolem 1 MNU, 2 MNU, 3 MNU, z podstawowym przeznaczeniem pod zabudowę mieszkaniową jednorodzinną z dopuszczeniem usług nieuciążliwych (zał. 1).

2. Na terenach, o których mowa w ust. 1 dopuszcza się ponadto lokalizowanie:

- 1) urządzeń infrastruktury technicznej;
- 2) dróg dojazdowych, parkingów i garaży oraz budynków gospodarczych – niezbędnych do obsługi obszaru.

§ 7. Ustala się tereny oznaczone na rysunku planu symbolami 1 KD-D, 2 KD-D, 3 KD-Dx, 4 KD-D, z przeznaczeniem pod budowę dróg i ciągu pieszo-jezdnego (zał. 1).

§ 8. Na terenach przeznaczonych w planie pod zabudowę mieszkaniową jednorodziną z dopuszczeniem usług nieuciążliwych, ustala się parametry i wskaźniki kształtowania zabudowy oraz zagospodarowania terenu, w tym linie zabudowy, gabaryty obiektów i wskaźniki intensywności zabudowy oraz zasady modernizacji, rozbudowy i budowy systemów komunikacji i infrastruktury technicznej, w sposób następujący:

- 1) dojazdy do terenów od projektowanych dróg;
- 2) nieprzekraczalne linie zabudowy w odległości nie mniejszej niż 5 m od linii rozgraniczających projektowanych dróg, a od drogi wojewódzkiej w odległości nie mniejszej niż 25 m od krawędzi jezdni;
- 3) ustala się następujące zasady w zakresie odległości sytuowania budynków od granicy działek sąsiednich:
 - a) najmniejsza odległość sytuowania zabudowy od granicy działki sąsiedniej wynosi:
 - 4 m dla budynków z otworami okiennymi lub drzwiowymi zwróconymi w stronę działki sąsiedniej,
 - 3 m dla budynków zwróconych w stronę działki sąsiedniej ścianą bez otworów okiennych i drzwiowych;
 - b) dopuszcza się usytuowanie budynku skierowanego w stronę działki sąsiedniej ścianą zewnętrzną bez otworów drzwiowych i okiennych w odległości 1,5 od granicy działki lub bezpośrednio przy jej granicy;
- 4) cechy zabudowy, wskaźniki intensywności i gabaryty zabudowy:
 - a) podstawową formą zabudowy mieszkaniowej są budynki jednorodzinne wolnostojące; dopuszcza się budynki bliźniacze i szeregowe; dopuszcza się podpiwniczenia budynków; dopuszcza się usługi w budynku mieszkalnym; powierzchnia przeznaczona pod działalność usługową w budynku mieszkalnym nie może przekraczać 30% powierzchni budynku; dopuszcza się zabudowę usługową zlokalizowaną na działce poza budynkiem mieszkalnym,
 - b) posadowienie podłogi parteru budynku na wysokości nie większej niż 0,9 m od poziomu terenu od frontu budynku mieszkalnego i 0,6 m dla innych form zabudowy,
 - c) szerokość elewacji frontowej budynku mieszkaniowego oraz z usługami nie może być mniejsza niż 8 m,
 - d) główna kalenica budynków mieszkaniowych, równoległa do frontu działki (do ulicy stanowiącej dojazd do działki); w sytuacji, gdy kształt działki na to nie pozwala, dopuszcza się inny kierunek kalenicy; wysokość kalenicy zależna od przyjętego kąta nachylenia dachu i gabarytu budynku;
- 5) wskaźnik wielkości powierzchni zabudowy do 40 % powierzchni działki;
- 6) wskaźnik wielkości powierzchni biologicznie czynnej nie mniejszy niż 30 % powierzchni działki;
- 7) wysokość zabudowy dla zabudowy mieszkaniowej jednorodzinnej i usługowej do 2 kondygnacji nadziemnych łącznie z użytkowym poddaszem;
- 8) dachy dla wszystkich form zabudowy symetryczne dwuspadowe, a także wielospadowe – wszystkie o nachyleniu połaci dachowej od 30° do 45°, również inne, których kształty wywodzą się z tradycji miejscowego budownictwa ludowego i dworkowego;
- 9) miejsca postojowe i garaże należy zabezpieczyć na własnych działkach;

- 10) określone na rysunku planu nieprzekraczalne linie zabudowy odnoszą się do odległości zabudowy od dróg; przy lokalizacji zabudowy należy także uwzględnić odległości sytuowania budynków od innych elementów infrastruktury technicznej, jak linie energetyczne, sieci wodociągowo-kanalizacyjne, gazownicze, telekomunikacyjne, określone w przepisach szczególnych.

ROZDZIAŁ 3

ZASADY MODERNIZACJI, ROZBUDOWY I BUDOWY SYSTEMÓW KOMUNIKACJI I INFRASTRUKTURY TECHNICZNEJ

§ 9. W zakresie zasad modernizacji, rozbudowy i budowy komunikacji ustala się:

- 1) obsługę komunikacyjną obszaru objętego planem ulicami oznaczonymi symbolami KD-D – dojazdowymi i KD-Dx – ciągiem pieszo-jezdnym o parametrach określonych w tabeli:

L.p.	Symbol ulicy	Nazwa ulicy	Klasa techniczna	Szerokość w liniach rozgraniczających	Szerokość jezdni	Nieprzekraczalna linia zabudowy od linii rozgraniczających
1	2	3	4	5	6	7
1.	1 KD-D	projektowana	D	10 m z wyokrągleniem załomu trasy łukiem poziomym o promieniu R = 70 m z normatywnym poszerzeniem	5 m z normatywnym poszerzeniem na łuku poziomym	5 m
2.	2 KD-D	projektowana	D	10 m	5 m	5 m
3.	3 KD-Dx	projektowany ciąg pieszo-jezdny	D	10 m z wyokrągleniem załomu trasy łukiem poziomym o promieniu R = 70 m	5 m	5 m i 15 m od drogi Nr 678
4.	4 KD-D	projektowana	D	10 m	5 m	5 m

- a) rozwiązania techniczne ulic i włączenia do nich należy wykonać zgodnie z obowiązującymi przepisami szczególnymi w uzgodnieniu z ich zarządcami,
- b) narożne ścięcia linii rozgraniczających na skrzyżowaniu ulic i załomie trasy zbliżonego do 90° 10 x 10 m oraz 5 x 5 m, jak na rysunku planu;
- 2) powiązanie układu komunikacyjnego z układem zewnętrznym stanowi droga wojewódzka Nr 678;
- 3) na terenach ulic w obrębie linii rozgraniczających ulic zakazuje się realizacji obiektów budowlanych, w tym i tymczasowych, z wyjątkiem urządzeń technicznych dotyczących ich utrzymania, a także infrastruktury technicznej.

§ 10. W zakresie zaopatrzenia w wodę ustala się:

- 1) zaopatrzenie w wodę do celów komunalnych i przeciwpożarowych z projektowanej sieci wodociągowej z włączeniem się do istniejącego w drodze wojewódzkiej Nr 678, poza granicami opracowania, przewodu wodociągowego, zasilanego ze stacji wodociągowej Baciuty;

- 2) realizację projektowanej sieci wodociągowej i przyłączy poszczególnych budynków do sieci, zgodnie z warunkami technicznymi wydanymi przez zarządcę urządzeń wodociągowych.

§ 11. W zakresie odprowadzania ścieków komunalnych i wód opadowych ustala się:

- 1) odprowadzanie ścieków komunalnych do istniejącej i projektowanej w układzie grawitacyjno-pompowym kanalizacji sanitarnej, zlokalizowanej w liniach rozgraniczających ulic, zgodnie z obowiązującymi przepisami szczególnymi;
- 2) powiązanie projektowanego kanału sanitarnego z istniejącym, poza granicami opracowania, kanałem sanitarnym w drodze wojewódzkiej Nr 678 i odprowadzanie ścieków istniejącą w układzie grawitacyjno-pompowym kanalizacją sanitarną do oczyszczalni ścieków w Turośni Kościelnej, a po oczyszczeniu do rzeki Turośnianki;
- 3) realizację projektowanej kanalizacji sanitarnej i przyłączy poszczególnych obiektów do kanalizacji, zgodnie z warunkami technicznymi wydanymi przez zarządcę urządzeń kanalizacyjnych;
- 4) do czasu zrealizowania projektowanej kanalizacji sanitarnej, wymienionej w pkt 1, dopuszcza się możliwość odprowadzania ścieków według rozwiązań indywidualnych – do szczelnych zbiorników bezodpływowych zlokalizowanych w obrębie własnej działki, zgodnie z obowiązującymi przepisami szczególnymi, i wywożenie do punktu zlewnego w najbliższej oczyszczalni.; po wykonaniu kanałów sanitarnych w ulicach urządzenia te należy zlikwidować lub przebudować na studnie przelotowe, a budynki podłączyć do kanalizacji;
- 5) wody opadowe i roztopowe z utwardzonych, szczelnych powierzchni terenów przemysłowych, usługowych, ulic, parkingów i innych, o znacznym stopniu zanieczyszczenia zawiesiną i substancjami ropopochodnymi, ujęte w szczelne, otwarte lub zamknięte systemy kanalizacji deszczowej powinny być, przed wprowadzeniem do rzeki Turośnianki za zbiornikiem, oczyszczone w taki sposób, aby spełniały wymogi ochrony środowiska, określone w aktualnych przepisach szczególnych;
- 6) wody opadowe i roztopowe z dachów obiektów, terenów zielonych i innych o małym stopniu zanieczyszczenia mogą być odprowadzane powierzchniowo bezpośrednio do gruntu na własny, nieutwardzony teren, w sposób uniemożliwiający ich spływ na grunty sąsiednie poprzez zachowanie powierzchni przepuszczalnych, odpowiednie ukształtowanie terenu i zastosowanie rozwiązań technicznych, takich jak np. mały zbiornik retencyjny, wykorzystanie wód deszczowych do celów gospodarczych;
- 7) zakaz wprowadzania do wód lub do ziemi ścieków i wód opadowych nie spełniających obowiązujących norm ustalonych w przepisach szczególnych.

§ 12. W zakresie usuwania odpadów stałych ustala się:

- 1) usuwanie odpadów stałych systemem zorganizowanym do pojemników bądź kontenerów ustawionych na własnym terenie i przekazywanie ich do odzysku lub unieszkodliwiania, zgodnie z obowiązującymi przepisami szczególnymi;
- 2) lokalizację pojemników lub kontenerów na odpady stałe, zgodnie z warunkami określonymi w obowiązujących przepisach szczególnych dotyczących miejsc gromadzenia odpadów stałych;
- 3) wprowadzenie selektywnej zbiórki odpadów wraz z organizacją ich odbioru, według rozstrzygnięć Wójta Gminy Turośń Kościelna.

§ 13. W zakresie zaopatrzenia w energię elektryczną ustala się:

- 1) zasilanie odbiorców na opracowywanym terenie projektowaną linią NN napowietrzną od istniejącej linii NN w drodze wojewódzkiej Nr 678;
- 2) lokalizację projektowanej linii NN w liniach rozgraniczających projektowanych ulic: 1 KD-D, 2 KD-D, 3 KD-Dx i 4 KD-D;
- 3) odległość nasadzenia drzew:
 - od linii elektroenergetycznych napowietrznych NN – 2 m,
 - od linii elektroenergetycznych SN 15 kV – 5 m (od osi linii),
 - od linii kablowych – co najmniej 1,5 m od osi pni istniejących lub projektowanych nasadzeń drzew,
 - na obszarach przeznaczonych pod zalesienie, gdzie zlokalizowane są urządzenia energetyczne, nie należy prowadzić nasadzeń pod tymi liniami.

§ 14. Zaopatrzenie w ciepło ustala się z indywidualnych kotłowni z preferencją zastosowania paliw proekologicznych (gaz, biomasa, itp.) lub ze źródeł energii odnawialnej (np. solarnej).

§ 15. W zakresie zaopatrzenia w gaz ustala się zasilanie odbiorców w gaz ziemny z projektowanej w liniach rozgraniczających ulic sieci gazowej od najbliższej istniejącej sieci gazowej średniego ciśnienia.

§ 16. W zakresie obsługi telekomunikacyjnej ustala się podłączenie potencjalnych abonentów z istniejącej w pobliżu sieci telekomunikacyjnej, po rozbudowie systemu w stosownym zakresie, w liniach rozgraniczających ulic.

ROZDZIAŁ 4

ZASADY OCHRONY I KSZTAŁTOWANIA ŁADU PRZESTRZENNEGO

§ 17. Ustala się następujące zasady ochrony i kształtowania ładu przestrzennego:

- 1) źródłem inspiracji dla kształtowania architektury zabudowy mieszkaniowej jednorodzinnej i zagrodowej powinna być dawna architektura dworzków szlacheckich i kmiecych reprezentowana do niedawna w rodzimym budownictwie na terenie gminy;
- 2) do prac wykończeniowych i elewacyjnych zaleca się stosowanie materiałów pochodzenia miejscowego, np. kamień, drewno, cegła;
- 3) określone na rysunku planu linie zabudowy dotyczą zabudowy nowoprojektowanej i rozbudowy budynków istniejących, nie dotyczą przebudowy lub nadbudowy budynków istniejących w ich dotychczasowych obrysach;
- 4) budynki należy projektować i lokalizować na działkach budowlanych zgodnie z obowiązującymi przepisami budowlanymi, z zachowaniem odległości od granic działek sąsiednich (jeżeli ustalenia planu nie mówią inaczej), zgodnie z warunkami technicznymi budownictwa, w tym przepisami przeciwpożarowymi;
- 5) forma architektoniczna, rodzaj wykończenia, kolorystyka budynków powinny być dostosowane do zabudowy na działkach sąsiednich;

- 6) ogrodzenia działek od strony ulic powinny być w miarę jednorodne, w dostosowaniu do ogrodzeń sąsiednich; ogrodzenia należy wykonać starannie i estetycznie, wysokość ogrodzenia powinna wynosić nie więcej niż 1,7 m od poziomu terenu ulicy.

ROZDZIAŁ 5

ZASADY OCHRONY ŚRODOWISKA, PRZYRODY I KRAJOBRAZU KULTUROWEGO

§ 18. 1. Ustala się następujące zasady ochrony środowiska i przyrody:

1) dopuszczalne poziomy hałasu:

- a) 55 dB – pora dzienna (równy 8 najmniej korzystnym godzinom dnia),
- b) 45 dB – pora nocna (równy 8 najmniej korzystnym godzinom nocy);

2) dopuszczalne poziomy niektórych substancji w powietrzu, alarmowe poziomy niektórych substancji w powietrzu oraz marginesy tolerancji dla dopuszczalnych poziomów niektórych substancji, według odrębnych przepisów szczególnych;

3) zakaz wprowadzania do wód lub ziemi ścieków nie spełniających warunków określonych w odrębnych przepisach szczególnych;

4) należy uwzględnić wymagania ustawy z dnia 27 kwietnia 2001 r. Prawo ochrony środowiska (Dz. U. z 2008 r. Nr 25, poz. 150, z późn. zm.) oraz ustawy z dnia 3 października 2008 r. o udostępnianiu informacji o środowisku i jego ochronie, udziale społeczeństwa w ochronie środowiska oraz o ocenach oddziaływania na środowisko (Dz. U. Nr 199, poz. 1227);

5) stosować system gromadzenia, usuwania i unieszkodliwiania odpadów stałych gwarantujący ochronę środowiska;

6) obszar planu położony jest w otulinie Narwiańskiego Parku Narodowego utworzonego rozporządzeniem Rady Ministrów z dnia 1 lipca 1996 r. w sprawie utworzenia Narwiańskiego Parku Narodowego (Dz. U. Nr 77, poz. 1720, z późn. zm.), a także na obszarze NATURA 2000 utworzonego rozporządzeniem Ministra Środowiska z dnia 21 lipca 2004 r. w sprawie wyznaczenia obszarów specjalnej ochrony ptaków NATURA 2000 (Dz. U. Nr 229, poz. 2313, z późn. zm.) – obszar specjalnej ochrony ptaków NATURA 2000 "Bagienna Dolina Narwi", kod PLB 200001 oraz zgłoszonego do Komisji Europejskiej projektu listy specjalnych obszarów siedlisk NATURA 2000, tj. specjalne obszary ochrony siedlisk NATURA 2000 "Narwiańskie Bagna", kod PLH 200002; w związku z powyższym obowiązuje przeprowadzenie oceny oddziaływania na środowisko na podstawie ustawy z dnia 3 października 2008 r. o udostępnianiu informacji o środowisku i jego ochronie, udziale społeczeństwa w ochronie środowiska oraz o Ocenach oddziaływania na środowisko (Dz. U. Nr 199, poz. 1227).

2. W zakresie ochrony krajobrazu kulturowego należy stosować:

- 1) ustalenia dotyczące parametrów i wskaźników kształtowania zabudowy i zagospodarowania terenów zawarte w rozdziale 3 niniejszej uchwały;
- 2) tradycyjne formy architektoniczne i gabaryty przestrzenne obiektów zabudowy mieszkaniowej nawiązujące do dawnych wzorów tradycyjnej architektury, jak też do zabudowy na terenach sąsiednich.

ROZDZIAŁ 6

ZASADY OCHRONY DZIEDZICTWA KULTUROWEGO I ZABYTKÓW ORAZ DÓBR KULTURY WSPÓŁCZESNEJ

§ 19. 1. Na terenie, objętym planem nie występują zabytki nieruchome, obszary wpisane do rejestru zabytków oraz udokumentowane stanowiska archeologiczne.

2. Jeżeli w trakcie prowadzenia robót ziemnych zostanie odkryty przedmiot, co do którego istnieje przypuszczenie, że jest on zabytkiem, należy wstrzymać wszelkie roboty mogące uszkodzić lub zniszczyć odkryty przedmiot, zabezpieczając go oraz miejsce jego odkrycia, niezwłocznie zawiadomić o tym właściwego Wojewódzkiego Konserwatora Zabytków, a jeśli nie jest to możliwe, Wójta Gminy Turośń Kościelna.

ROZDZIAŁ 7

WYMAGANIA WYNIKAJĄCE Z POTRZEB KSZTAŁTOWANIA PRZESTRZENI PUBLICZNYCH

§ 20. 1. Na terenie planu przestrzenie publiczne stanowią:

- 1) tereny w liniach rozgraniczających dróg publicznych oraz ciągów pieszych, oznaczonych na rysunku planu symbolem KD,
- 2) przestrzenie wydzielone z terenów rzemieślniczych i usługowych, – przeznaczone do użytkowania publicznego (o ile zostaną wydzielone w trakcie zagospodarowania terenów).

2. Ustala się następujące wymagania wynikające z potrzeb kształtowania przestrzeni publicznych:

- 1) w zagospodarowaniu terenów, w dostosowaniu do pełnionych funkcji, należy uwzględnić realizacją ciągów pieszych oświetlenia terenu zieleni urządzonej z elementami małej architektury, miejsc postojowych i parkingów,
- 2) na terenach zabudowy, od strony dróg publicznych, niezabudowane i nieutwardzone części działek należy zagospodarować zielenią ozdobną,
- 3) należy zastosować ujednolicony układ oświetlenia ulicznego i jeden typ latarni,
- 4) zakazuje się umieszczania na elewacjach budynków (od strony terenów publicznych) tablic reklamowych niezwiązanych bezpośrednio z przeznaczeniem obiektu,
- 5) kształt wielkość i miejsce umieszczenia szyldu lub reklamy na budynku muszą być dostosowane do architektury budynku.

ROZDZIAŁ 8

SZCZEGÓŁOWE ZASADY I WARUNKI SCALANIA I PODZIAŁU NIERUCHOMOŚCI OBJĘTYCH PLANEM MIEJSCOWYM

§ 21. 1. Na obszarze objętym planem ustala się orientacyjne zasady i warunki podziału nieruchomości, jak przedstawiono na rysunku planu.

2. Dopuszcza się podział inny niż przedstawiono na rysunku planu, według potrzeb inwestorów, przy zachowaniu następujących warunków:

- 1) bezpośredniego dostępu do drogi publicznej, lub za pośrednictwem drogi wewnętrznej;
- 2) minimalnej 20 m szerokości frontu działki;
- 3) granicy działek prowadzonej pod kątem 90° (+- 10°) w stosunku do linii rozgraniczającej ulicy;
- 4) minimalna powierzchnia nowej działki nie może być mniejsza niż 1000 m^2 .

ROZDZIAŁ 9

SPOSÓB I TERMIN TYMCZASOWEGO ZAGOSPODAROWANIA, URZĄDZANIA I UŻYTKOWANIA TERENÓW

§ 22. Do czasu rozpoczęcia realizacji projektowanego zagospodarowania obszar objęty planem pozostawia się w dotychczasowym sposobie użytkowania.

ROZDZIAŁ 10

STAWKI PROCENTOWE, NA PODSTAWIE KTÓRYCH USTALA SIĘ JEDNORAZOWE OPŁATY Z TYTUŁU WZROSTU WARTOŚCI NIERUCHOMOŚCI W ZWIĄZKU Z UCHWALENIEM PLANU

§ 23. Ustala się stawkę procentową służącą naliczaniu jednorazowej opłaty w związku ze wzrostem wartości nieruchomości będących przedmiotem planu w wysokości 30 % (słownie: trzydzieści procent).

ROZDZIAŁ 11

USTALENIA DOTYCZĄCE POTRZEB OBRONNOŚCI I BEZPIECZEŃSTWA PAŃSTWA ORAZ OCHRONA PRZECIWPOŻAROWA

§ 24.1. Ustala się następujące przedsięwzięcia w zakresie potrzeb obronności i bezpieczeństwa państwa:

- 1) w budynkach, w których przewiduje się działalność usługową i rzemieślniczą o zatrudnieniu powyżej 15 osób należy przewidzieć możliwość wykonania ukryć w okresie podwyższonej gotowości obronnej RP;
- 2) na etapie opracowywania projektów budowlanych, dokumentację obiektów wymienionych w pkt 1 należy uzgadniać z Szefem Obrony Cywilnej Województwa;
- 3) stacje transformatorowe należy dostosować do systemu wygaszania oświetlenia zewnętrznego;
- 4) awaryjne studnie wody pitnej o wydajności min. 7,5 l na osobę/dobę planować w odległości do 800 m od budynków;
- 5) układ projektowanych oraz modernizowanych ulic winien spełniać następujące kryteria:
- 6) posiadać odpowiednią szerokość uniemożliwiając ewentualne zagruzowanie,
- 7) połączenie z traktami przelotowymi zapewniającymi sprawną ewakuację ludności.
- 8) ustalać bezpieczne trasy przejazdów pojazdów z niebezpiecznymi substancjami chemicznymi.

2. Ustala się ogólne warunki ochrony przeciwpożarowej, m.in.:

- 9) projektować zabudowę zgodnie z odrębnymi przepisami szczególnymi;
- 10) zapewnić zaopatrzenie wodne na cele przeciwpożarowe oraz drogi pożarowe, umożliwiające dojazd i dostęp dla jednostek ratowniczo-gaśniczych straży pożarnej, zgodnie z odrębnymi przepisami szczególnymi;
- 11) zapewnić właściwą ochronę przeciwpożarową i zabezpieczenie przeciwpożarowe budynków, zgodnie z odrębnymi przepisami szczególnymi;
- 12) dokonywać uzgodnień projektu budowlanego pod względem ochrony przeciwpożarowej na podstawie odrębnych przepisów szczególnych, w zależności od charakteru zabudowy.

ROZDZIAŁ 12

PRZEZNACZENIE GRUNTÓW ROLNYCH NA CELE NIEROLNICZE

§ 25. 1. Przeznacza się grunty rolne, wytworzone z gleb pochodzenia mineralnego, określone w niniejszej uchwale, na podstawie wyznaczonych funkcji terenów z ich przeznaczeniem pod zagospodarowanie, które nie wymagają uzyskiwania zgody organów, o których mowa w art. 7, ust. 1 i 2 ustawy z dnia 3 lutego 1995 r. o ochronie gruntów rolnych i leśnych (Dz. U. z 2004 r. Nr 121, poz. 1266, z późn. zm.).

ROZDZIAŁ 13

PRZEPISY KOŃCOWE

§ 26. Wykonanie uchwały powierza się Wójtowi Gminy Turośń Kościelna.

§ 27. Uchwała wchodzi w życie po upływie 30 dni od dnia ogłoszenia w Dzienniku Urzędowym Województwa Podlaskiego.

Przewodniczący Rady Gminy
Danuta Łukaszuk










Załącznik Nr 1
do uchwały Nr XXVII/205/09
Rady Gminy Turośń Kościelna
z dnia 24 września 2009 r.

CZEŚĆ GRAFICZNA – RYSUNEK

Miejscowy plan zagospodarowania przestrzennego części wsi Baciuty, gmina Turośń Kościelna

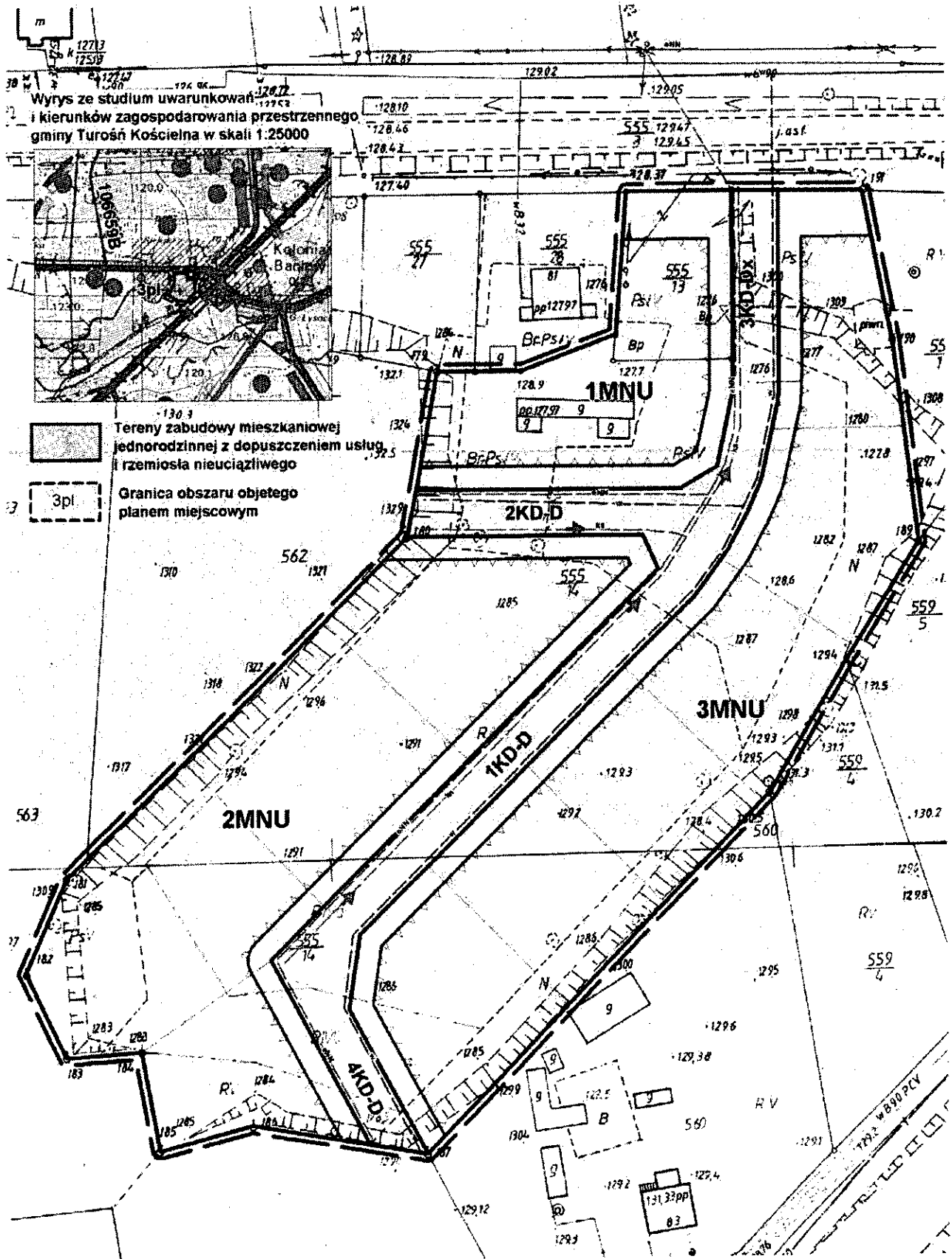
SKALA 1: 1 000

OZNACZENIA GRAFICZNE

	LINIE ROZGRANICZAJĄCE TERENY
	GRANICE OPRACOWANIA PLANU
	TERENY ZABUDOWY MIESZKANIOWEJ JEDNORODZINNEJ Z DOPUSZCZENIEM USŁUG I RZEMIOSŁA NIEUCIAŻLIWEGO
	TERENY DRÓG PUBLICZNYCH
	NIEPRZEKRACZALNA LINIA ZABUDOWY
	TRASA SIECI WODOCIĄGOWEJ istniejąca/proj.
	LINIA ELEKTROENERGETYCZNA NN NAPOWIETRZNA ist./proj.
	KANALIZACJA SANITARNA proj.
	ZASADY ORIENTACYJNE PODZIAŁU NA DZIAŁKI BUDOWLANE

Skala 1:1000 10 20 30 40 50 1cm = 10m

Załącznik 1



Załącznik Nr 2
do uchwały Nr XXVII/205/09
Rady Gminy Turośń Kościelna
z dnia 24 września 2009 r.

ROZSTRZYGNIECIE O SPOSOBIE ROZPATRZENIA

nieuwzględnionych przez Wójta Gminy Turośń Kościelna uwag wniesionych do projektu miejscowego planu zagospodarowania przestrzennego części wsi Baciuty, gmina Turośń Kościelna, w trakcie jego wyłożenia do publicznego wglądu w dniach od 10 do 31 lipca 2009 r. i 14 dni po jego wyłożeniu

Na podstawie art. 20 ust. 1 ustawy z dnia 27 marca 2003 r. o planowaniu i zagospodarowaniu przestrzennym (Dz. U. Nr 80, poz. 717, z 2004 r. Nr 6, poz. 41, Nr 141, poz. 1492, z 2005 r. Nr 113, poz. 954, Nr 130, poz. 1087, z 2006 r. Nr 45, poz. 319, Nr 225, poz. 1635, z 2007 r. Nr 127, poz. 880, z 2008 r. Nr 199, poz. 1227, Nr 201, poz. 1237, Nr 220, poz. 1413) Rada Gminy stwierdza, że w okresie wyłożenia projektu planu do publicznego wglądu nie wniesiono żadnych uwag.

Załącznik Nr 3
do uchwały Nr XXVII/205/09
Rady Gminy Turośń Kościelna
z dnia 24 września 2009 r.

ROZSTRZYGNIECIE O SPOSOBIE REALIZACJI

zapisanych w projekcie miejscowego planu zagospodarowania przestrzennego części wsi Baciuty, gmina Turośń Kościelna, inwestycji z zakresu infrastruktury technicznej, które należą do zadań własnych gminy oraz zasad ich finansowania, zgodnie z przepisami o finansach publicznych

Na podstawie art. 20 ust. 1 ustawy z dnia 27 marca 2003 r. o planowaniu i zagospodarowaniu przestrzennym (Dz. U. Nr 80, poz. 717, z 2004 r. Nr 6, poz. 41, Nr 141, poz. 1492, z 2005 r. Nr 113, poz. 954, Nr 130, poz. 1087, z 2006 r. Nr 45, poz. 319, Nr 225, poz. 1635, z 2007 r. Nr 127, poz. 880, z 2008 r. Nr 199, poz. 1227, Nr 201, poz. 1237, Nr 220, poz. 1413) Rada Gminy stwierdza, że na terenie objętym planem inwestycje z zakresu infrastruktury technicznej, należące do zadań własnych gminy, będą realizowane z dochodów własnych gminy oraz innych źródeł finansowania, zgodnie z przepisami o finansach publicznych, na podstawie uchwalanych rocznych planów inwestycyjnych gminy Turośń Kościelna.