

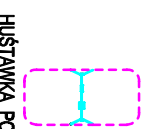
PROJEKT ZAGOSPODAROWANIA TERENU skala 1:500

pod budowę obiektów małej architektury w miejscu publicznym
na dz. nr ewid. 11 w obr. geod. Nr 0017 Juraszki, gmina Turośl Kościelna

A, B, C, D zakres opracowania (granice dz. nr ewid. 11)

**PROJEKTOWANE OBIEKTY MAŁEJ ARCHITEKTURY ORAZ INNE ELEMENTY ZAGOSPODAROWANIA
OBJĘTE WNIOSEM ZGŁOSZENIA zgodnie z art. 30 Prawa Budowlanego**

OZNACZENIA:



huśtawka podwójna o strefie bezpieczeństwa 3,65m x 7,60m

HUŚTAWKA PODWÓJNA





huśtawka ważka o strefie bezpieczeństwa 6,00m x 3,50m

HUŚTAWKA WAŻKA

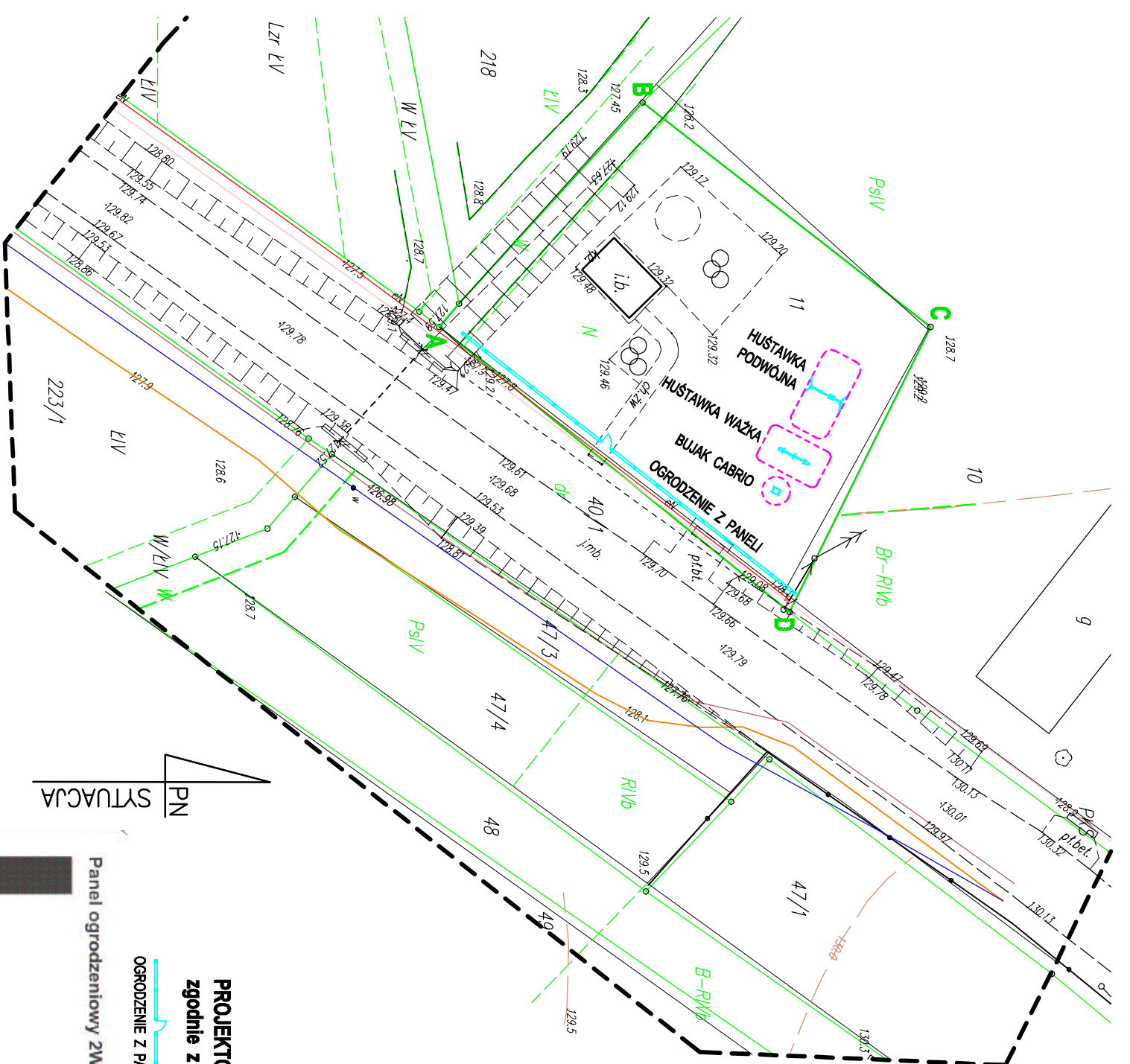


bujak - cabrio o strefie bezpieczeństwa Ø2,50m

BUJAK - CABRIO



UWAGA
Przed rozpoczęciem robót należy:
-usunąć z terenu pozostałości elementów betonowych, gruzu, śmieci, itp.
-w miejscu montażu obiektów zdjąć i siałkować humus, który wykorzystywać do zagospodarowania terenu działki,
-na terenie nieużywanych w granicach opracowania wykonać nawierzchnię trawiastą, po wyównaniu gruntem urządzalnym



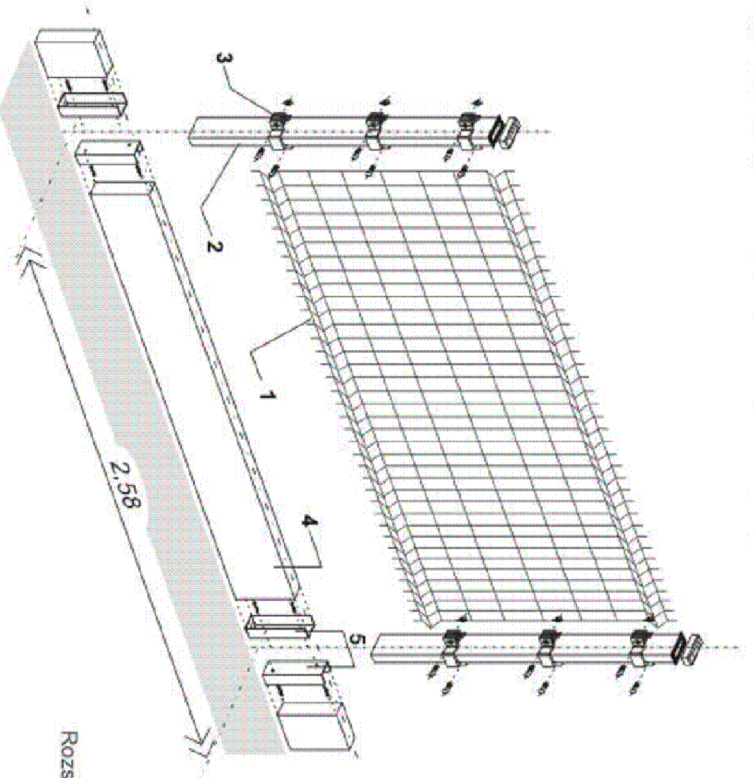
Panel ogrodzeniowy 2W - kolor GRAFITOWY RAL 7024

PROJEKTOWANE POZOSTAŁE ELEMENTY ZAGOSPODAROWANIA NIE OBJĘTE WNIOSEM ZGŁOSZENIA
zgodnie z art. 30 Prawa Budowlanego

OGRODZENIE Z PANELI

ogrodzenie wys. 1,50m z typowych paneli stalowych z cokołkiem betonowym prefabrykowanym (rozstaw osłowy słupków 2,58m) - 13 kpl. przesł + futrka

mocowanie obejmą



1	panel ogrodzeniowy 2W
2	słupek panelowy 60x40
3	obejma montażowa
4	plyta cokołowa - opcja
5	uchwyty stalowe - opcja

Rozstaw osłowy słupków = 2,58 m



USŁUGI PROJEKTOWE - Jerzy Zawadzki 18-100 Łapy ul. Długa 10 tel. 602 236 419 adres e-mail: jerzyzawadzki3@wp.pl		
Nazwa inwestycji i jej adres : BUDOWA OBIEKTÓW MAŁEJ ARCHITEKTURY w miejscu publicznym na dz. nr ewid. 11 obr. geod. 0017 Juraszki gmina Turośl Kościelna		
INWESTOR : Gmina Turośl Kościelna	SKALA 1:500	
NAZWA RYSUNKU : projekt zagospodarowania terenu	Nr rys. 1	DATA 08.07.2019.
PROJEKTANT: mgr inż. Jerzy Zawadzki upr. w specj. arch. i konstr. budowl. nr BI/370/85	PODPIS	